

宮城県多賀城跡調査研究所資料Ⅱ

# 多賀城跡木簡Ⅰ

図版編

宮城県多賀城跡調査研究所

多賀城跡木簡Ⅰ

図版編





第6号木簡（第24次調査）





## 凡 例

一、本書は、宮城県多賀城跡調査研究所資料Ⅱ、多賀城跡木簡Ⅰの図版編で、遺構図版、木簡図版、本文編の補足・訂正を収録したものである。

一、図版の配列は本文編に準じて原則的に調査回数順とした。ただし、遺構図版で木簡の出土調査区が隣接する場合には回数にかかわらず一括して示した。また、遺構・木簡図版とも数字はアラビア数字に改めた。

一、遺構図版は調査区の位置を示す模式図、遺構の図面・写真、木簡出土状況の写真などからなる。図面の縮尺は調査区や遺構の規模に適宜あわせた。写真は『多賀城跡 政庁跡 本文編』（一九八二）記載の記録方法による。

一、木簡図版では木簡の他に付札状木製品を末尾に収録した。資料の配列は原則的に木簡番号順とするが、組版の体裁上から並べ替えた場合がある。

一、木簡の提示は写真を優先し、必要に応じて見取り図を同頁、または隣接する頁に掲げた。各資料は積文に沿う並べ方とした。なお、横断面図では模式的に木目を示したが、判別できなかった場合はその限りではない。

一、木簡の写真はデジタルカメラ撮影によるものを主体とし、他に赤外線デジタルカメラ・赤外線テレビカメラ・六×七カラーフィルム撮影のものを使用した。このうち赤外線デジタルカメラによる第三・四・六・六八・七二号木簡の写真は奈良文化財研究所の中村一郎氏の撮影によることを明記する。

一、木簡の写真の縮尺は原則とするが、赤外線テレビカメラ撮影による木簡と付札状木製品は2/3とした。また、版の制約から縮小せざるをえないものは縮尺を付記して縮小した。

一、木簡・付札状木製品の見取り図の縮尺は原則的に2/3とした。ただし、写真と同様の理由から縮小した場合がある。

一、見取り図で異筆の文字は青字、あるいは青線の輪郭で示した。また、木簡は着色し、破損部分と二次的に文字が削られた範囲を白抜きとした。

一、本文編の補足・訂正は巻末に収録した。

一、当研究所の刊行物に関する略称、及び本書の執筆・編集は本文編の凡例のとおりである。

# 図版一覧

## 巻頭図版

第6号木簡 (第24次調査)

## 遺構図版

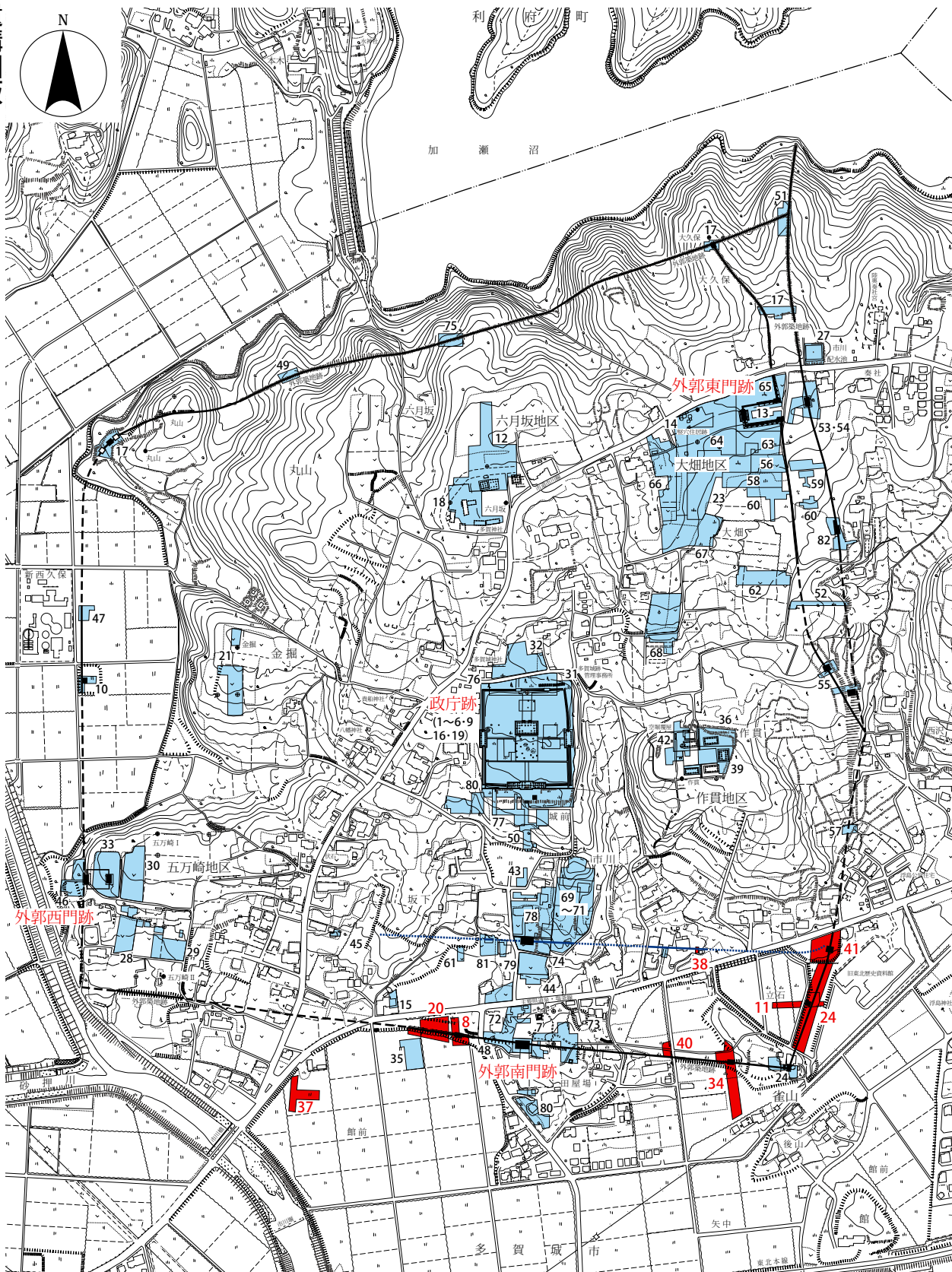
遺構図版 1	木簡出土調査区	(収載分)
遺構図版 2	第8・20次調査 1	(第1・2・5号木簡)
遺構図版 3	第8・20次調査 2	(第1・2・5号木簡)
遺構図版 4	第11・24次調査 1	(第3・4・6・68号木簡)
遺構図版 5	第11・24次調査 2	(第3・4・6・68号木簡)
遺構図版 6	第34次調査	(第69・71号木簡)
遺構図版 7	第37次調査	(第72号木簡)
遺構図版 8	第38次調査	(第73号木簡)
遺構図版 9	第40次調査	(第74・75号木簡)
遺構図版 10	第41次調査 1	(第76・78号木簡)
遺構図版 11	第41次調査 2	(第76・78号木簡)

## 木簡図版

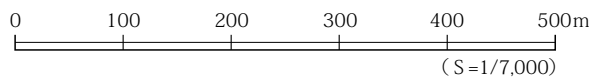
木簡図版 1	第1・2号木簡	(第8次調査)
木簡図版 2	第3・4号木簡 1	(第11次調査)
木簡図版 3	第3・4号木簡 2	(第11次調査)
木簡図版 4	第5号木簡	(第20次調査)
木簡図版 5	第6・7号木簡	(第24次調査)
木簡図版 6	第8・16号木簡 1	(第24次調査)
木簡図版 7	第8・16号木簡 2	(第24次調査)
木簡図版 8	第17・33・37号木簡 1	(第24次調査)
木簡図版 9	第17・33・37号木簡 2	(第24次調査)
木簡図版 10	第36・64号木簡 1	(第24次調査)
木簡図版 11	第36・64号木簡 2	(第24次調査)
木簡図版 12	第65・68・71号木簡 1	(第24・34次調査)
木簡図版 13	第65・68・71号木簡 2	(第24・34次調査)
木簡図版 14	第72・77号木簡 1	(第37・38・40・41次調査)
木簡図版 15	第72・77号木簡 2	(第37・38・40・41次調査)
木簡図版 16	第78号木簡 1	(第41次調査)
木簡図版 17	第78号木簡 2	(第41次調査)
木簡図版 18	付札状木製品	(第38次調査)

遺  
構  
図  
版

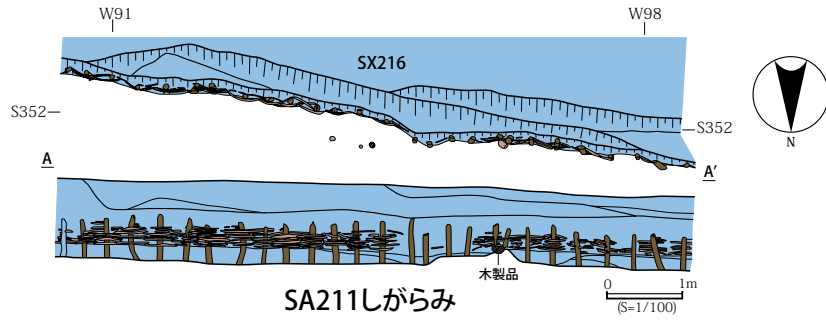




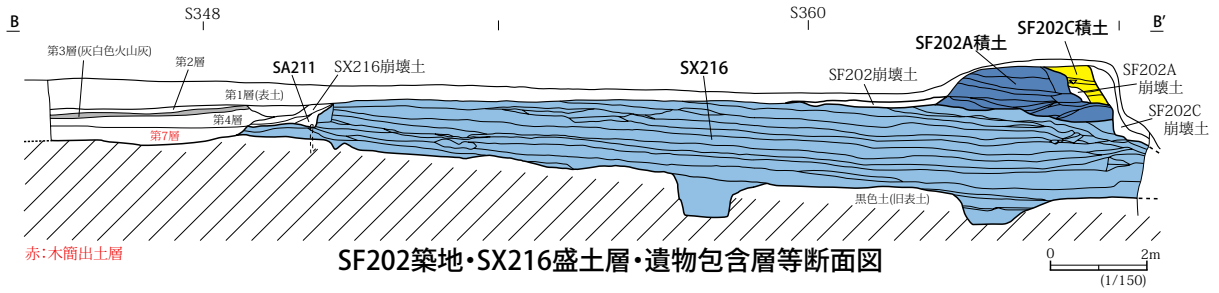
- 調査区 (数字は調査回数)
- 木簡出土調査区 (収載分)



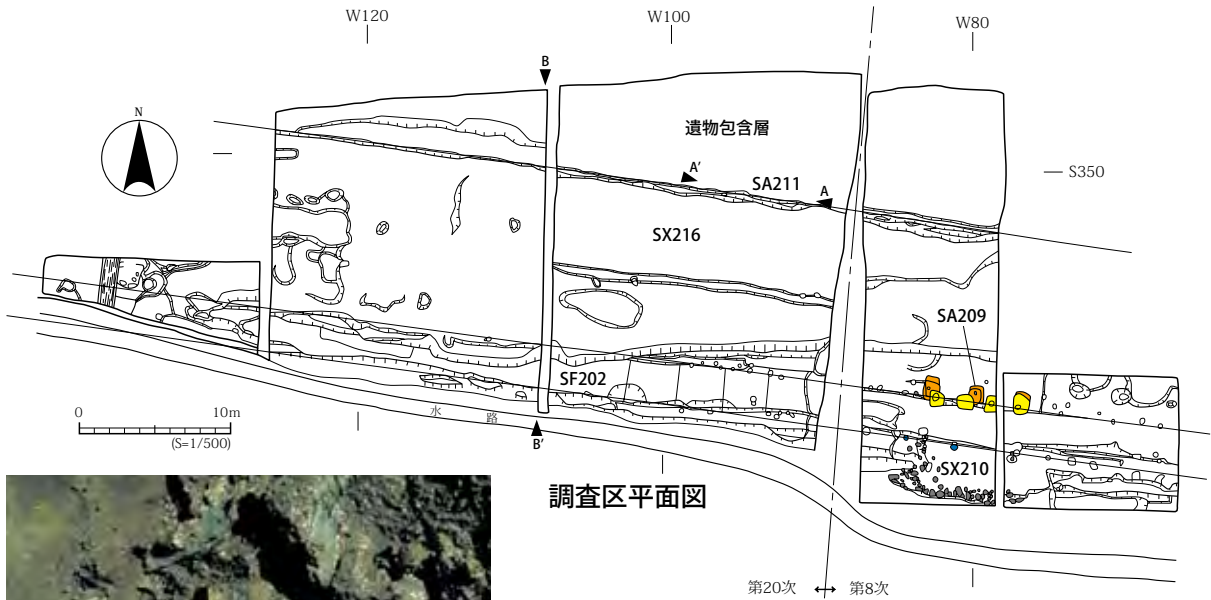
《木簡出土調査区(収載分)》



SA211しがらみ



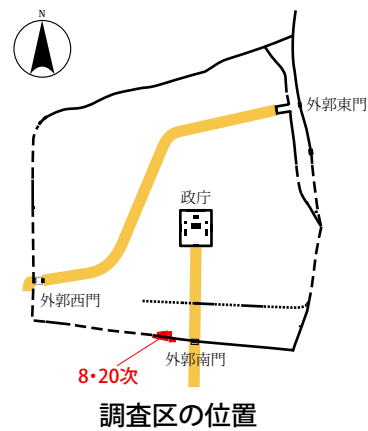
SF202築地・SX216盛土層・遺物包含層等断面図



調査区平面図



第5号木筒出土状況



8・20次

調査区の位置

《第8・20次調査1(第1・2・5号木筒)》





SF202 築地と政庁（南から）



SF202 築地・SX216 盛土層・SA211 しがらみ（北から）



SF202 築地（東から）



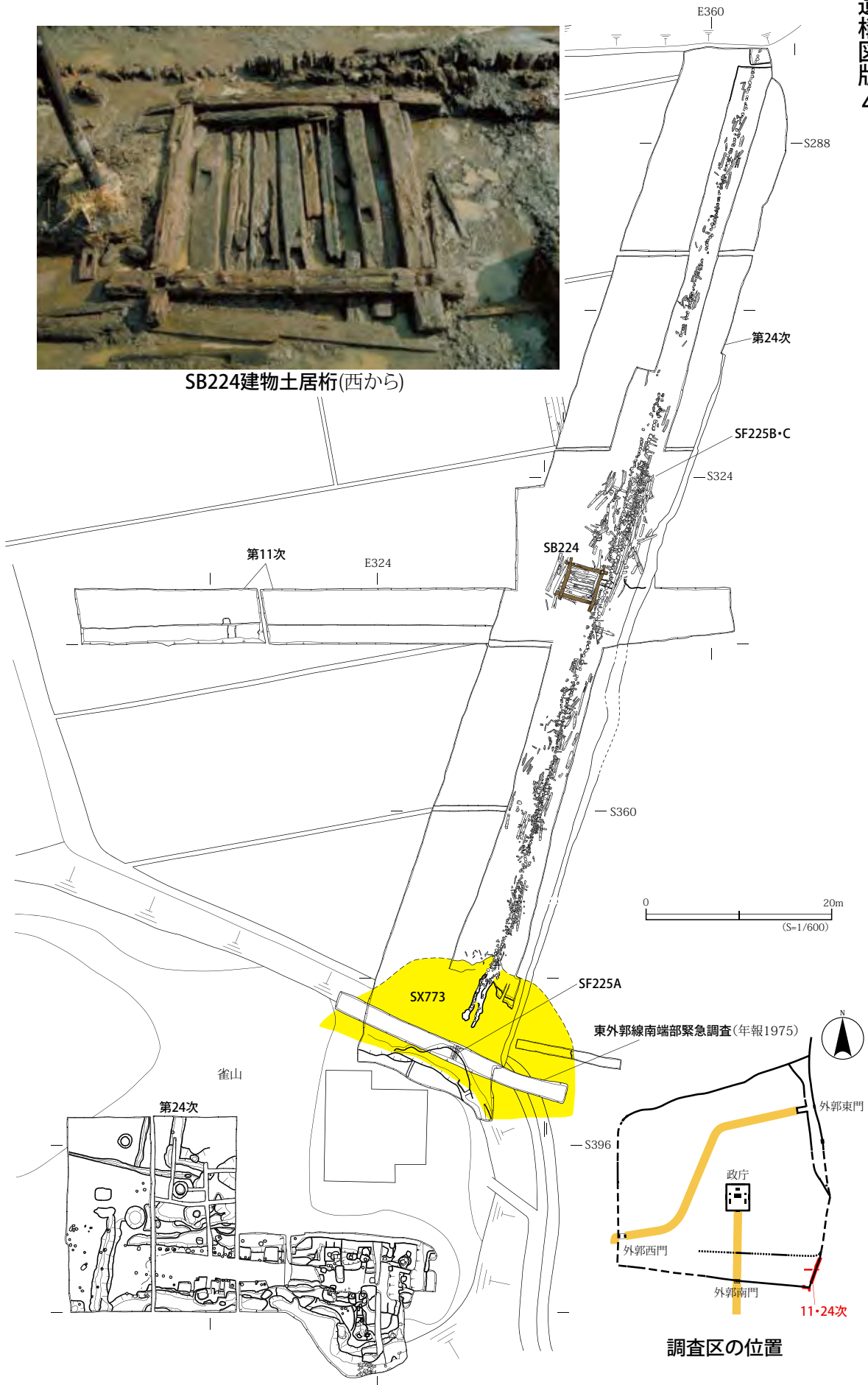
SF202 築地・SX216 盛土層・遺物包含層（西から）

《第 8・20 次調査 2（第 1・2・5 号木簡）》





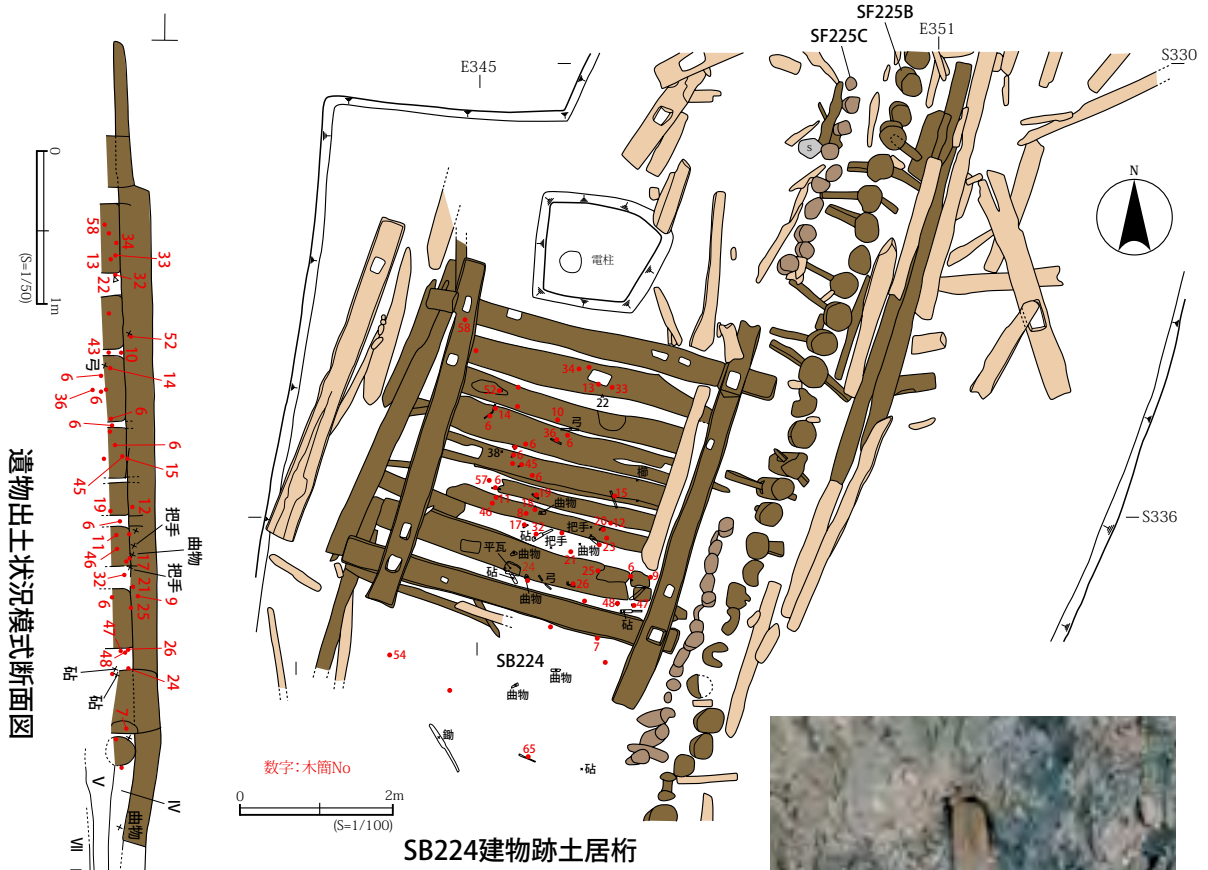
SB224建物土居桁(西から)



《第11・24次調査1(第3・4・6～68号木簡)》



SF225材木列とSB224建物(左:北東から 右:南東から)



遺物出土状況模式断面図

SB224建物跡土居桁



第6号木筒出土状況

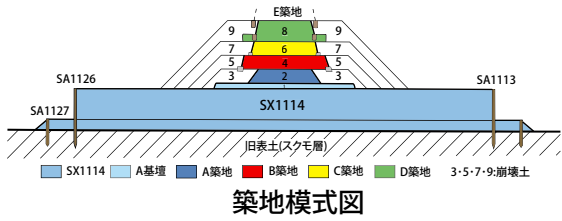


第68号木筒出土状況

《第 11・24 次調査 2 (第 3・4・6 ~ 68 号木筒)》



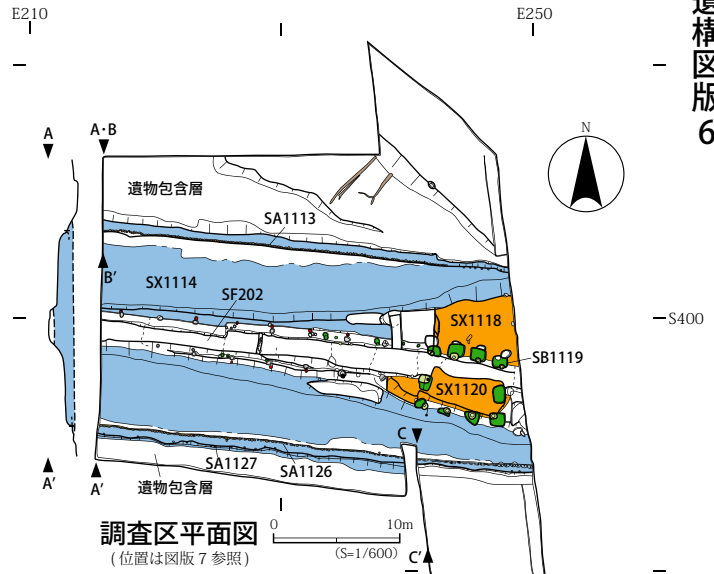
SF202 築地と SX1114 盛土基礎  
(東から)



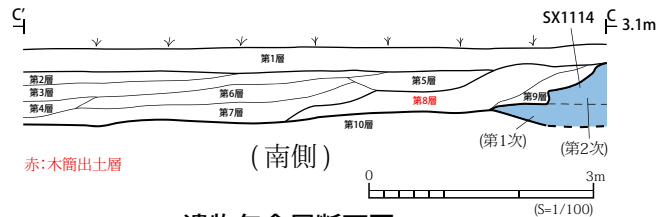
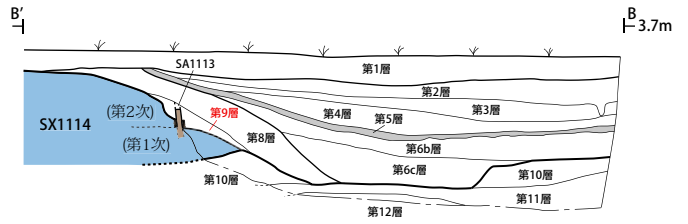
SF202 築地・SX1114 盛土基礎・  
SA1126・1127 しがらみ (南西から)



遺物包含層(北側：東から)



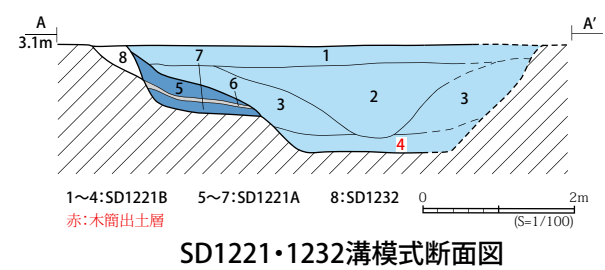
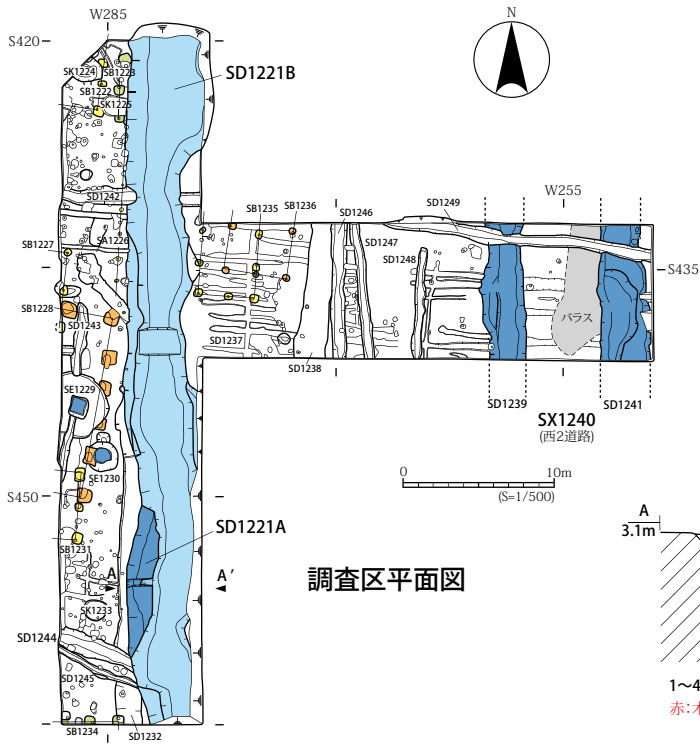
墨書土器「大垣」



遺物包含層断面図

《第34次調査(第69～71号木簡)》





SD1221大溝(南から)



SX1240道路遺構(南から)

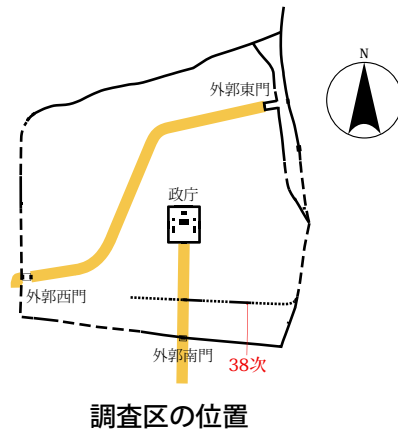


SD1221大溝(北から)

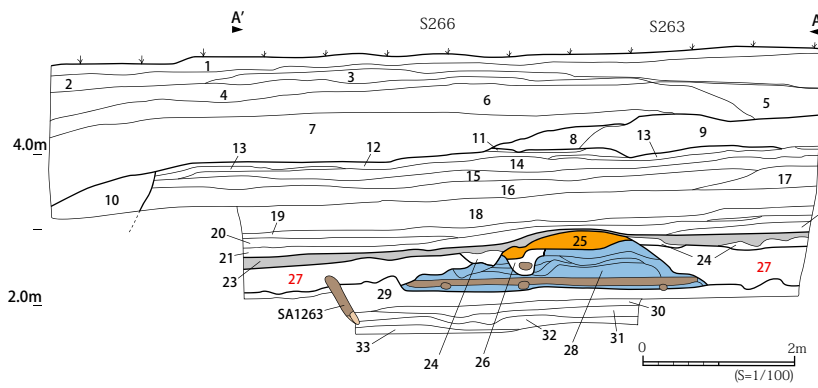
《第37次調査(第72号木簡)》



SX1261 基礎地業・SA1263 丸太列 (北から)

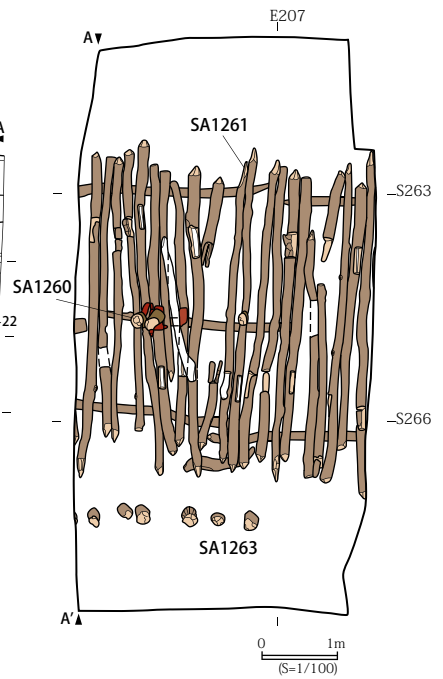


調査区的位置



1~7:盛土(現代) 8・9:道路跡 10:土壇(現代) 11~22:堆積層 23:灰白色火山灰 24:堆積層  
25: SX1262 26: SA1260 採取穴 27: 堆積層 28: SX1261 29~: スクモ層(地山) 赤: 木簡出土層

西壁断面図



調査区平面図

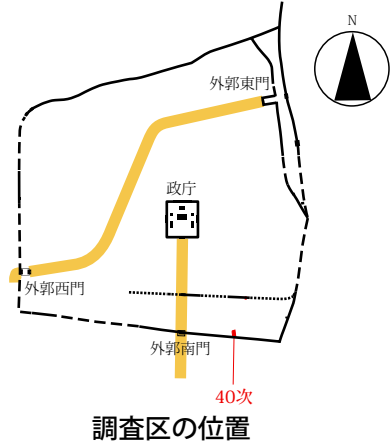


SX1260 材木列 (東から)

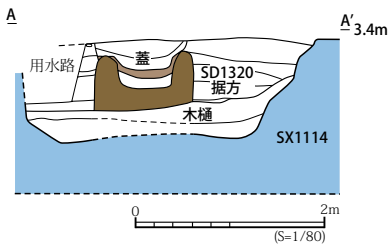
《第 38 次調査 (第 73 号木簡)》



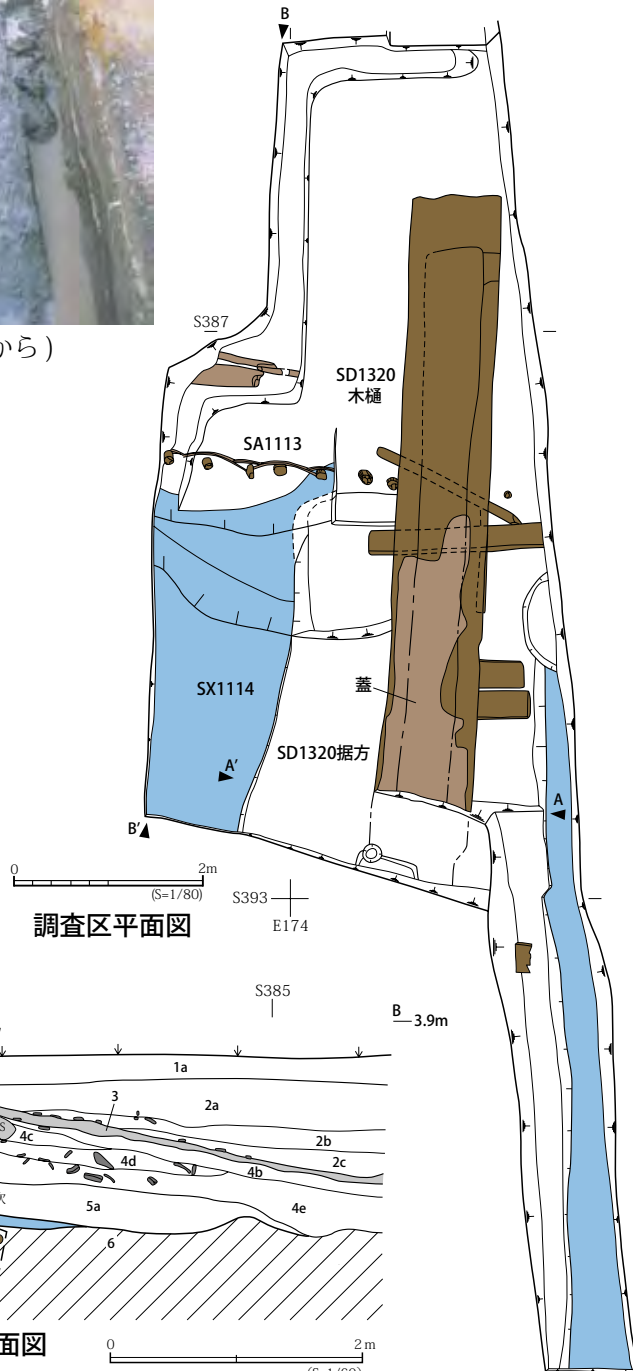
SD1320 暗渠木樋 (北から)



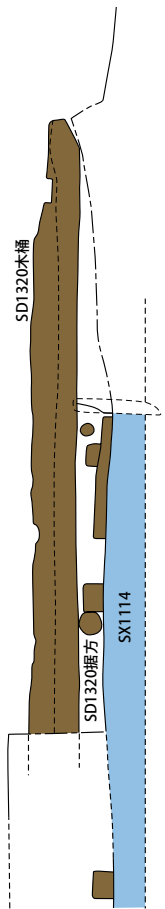
調査区の位置



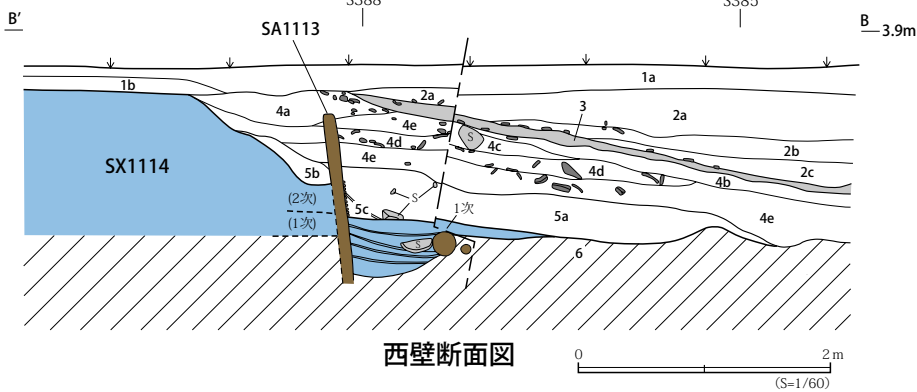
SD1320 暗渠横断面図



調査区平面図



SD1320 暗渠模式縦断面図



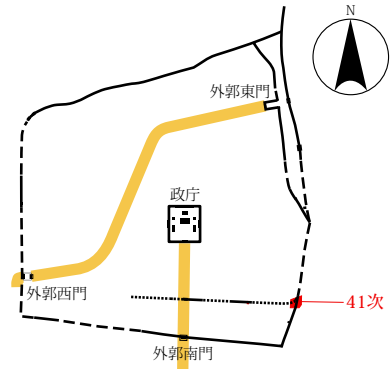
西壁断面図

《第40次調査 (第74・75号木簡)》

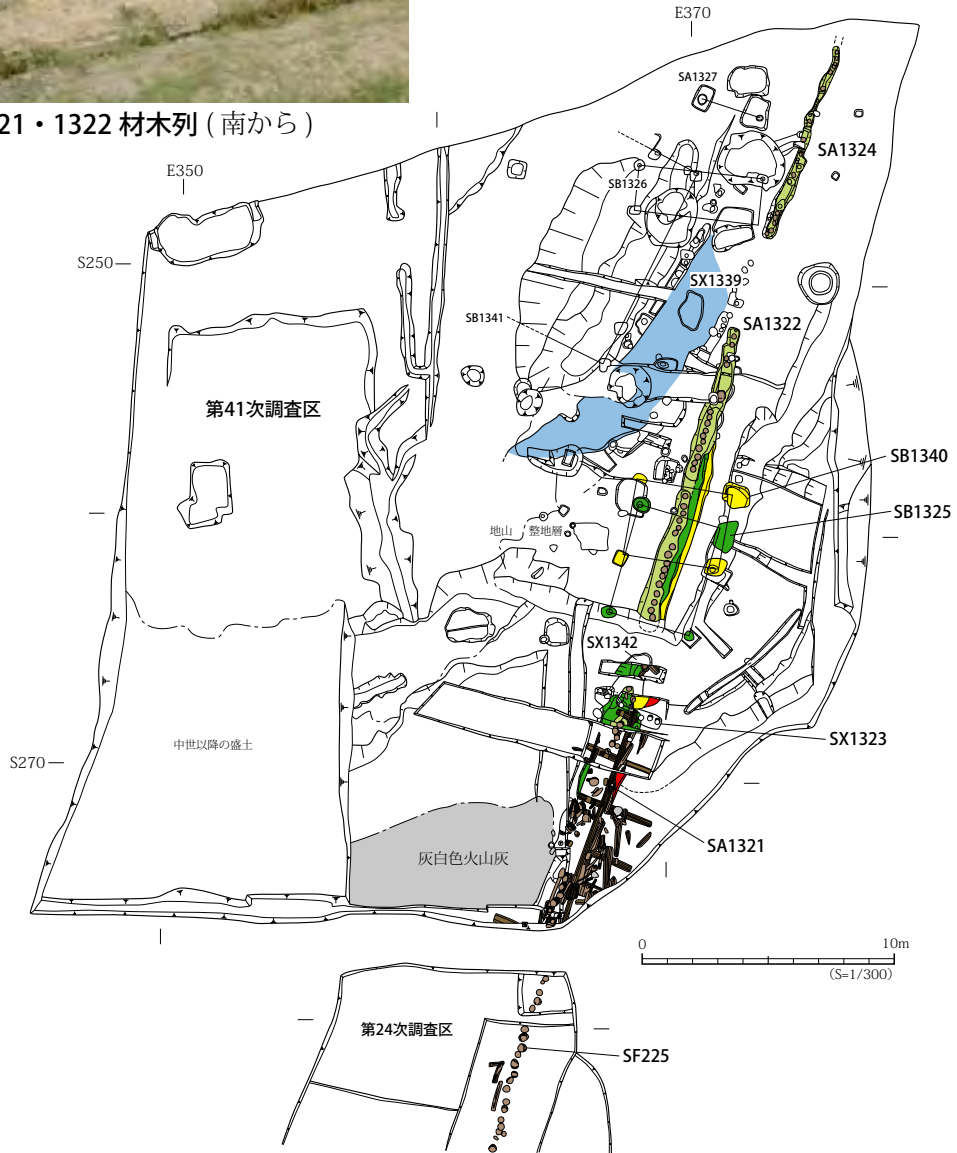




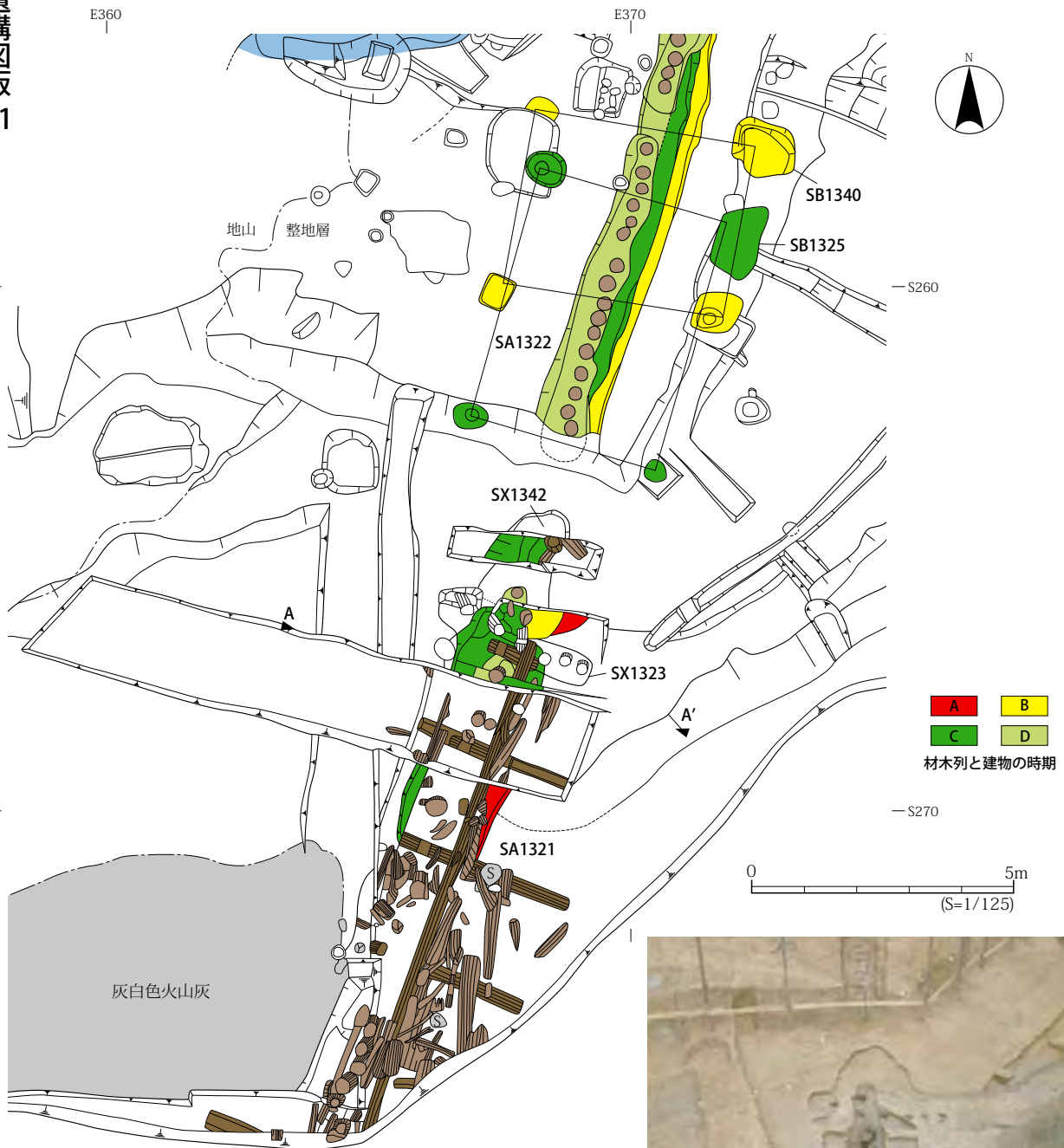
SA1321・1322 材木列 (南から)



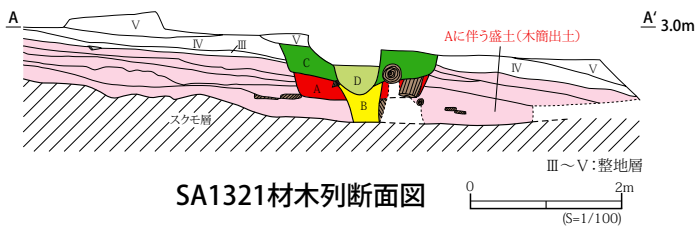
調査区の位置



《第41次調査1(第76～78号木簡)》



SA1321・1322 材木列拡大図



SA1321材木列断面図



SA1321 材木列 (南から)

《第 41 次調査 2(第 76 ~ 78 号木簡)》





木  
簡  
図  
版





1上半

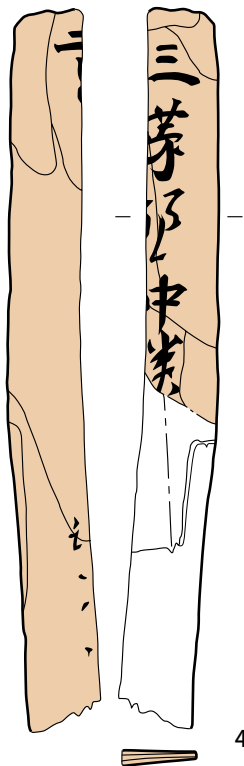
《第1・2号木簡 (第8次調査)》



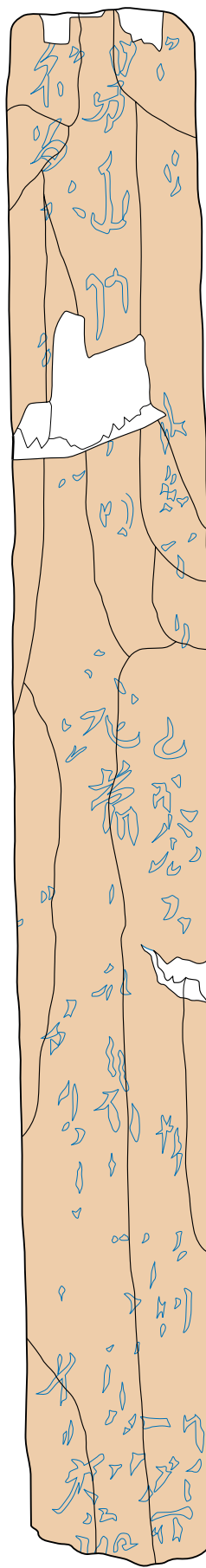
4 撮影:中村

3 (2/3)  
撮影:中村

《第3・4号木簡1 (第11次調査)》



4



3



— 異筆  
 - - - 文字面の2次割り



図:2/3

《第3・4号木簡2 (第11次調査)》



《第 5 号木簡 (第 20 次調査)》



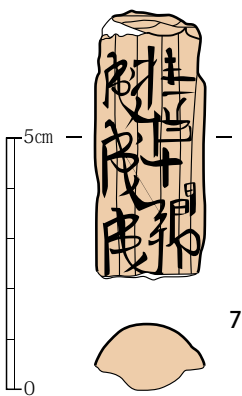


6



6

撮影:中村



7



7

図:2/3


— 異筆

《第6・7号木簡 (第24次調査)》






《第 8 ~ 16 号木簡 1 (第 24 次調査)》




《第 8 ~ 16 号木簡 2 (第 24 次調査)》



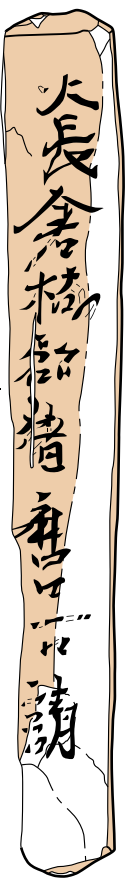
《第 17 ~ 33・37 号木簡 1 (第 24 次調査)》



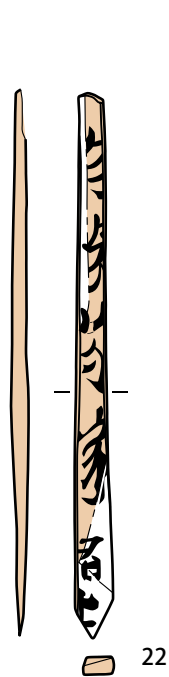
37



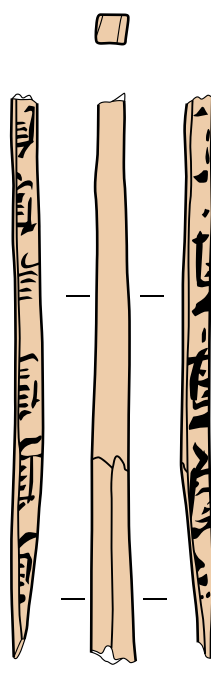
37 (赤外線)



37



22



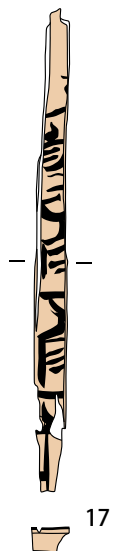
20



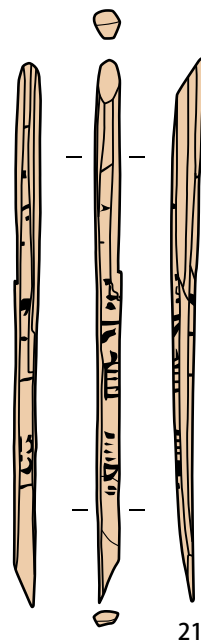
19



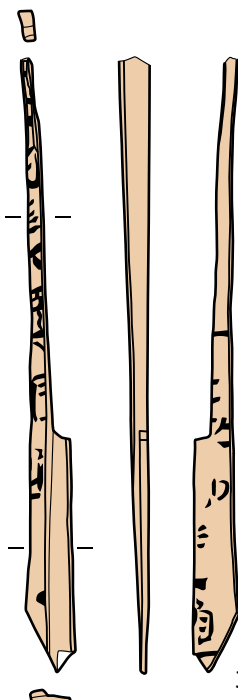
18



17



21



33



24

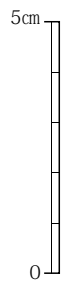


図:2/3

--- 文字面の2次割り

《第 17 ~ 33・37 号木簡 2 (第 24 次調査)》








43



38



36 (赤外線)



36 (2/3)



47




45



46



42



41




40



39

《第 36 ~ 64 号木簡 1 (第 24 次調査)》

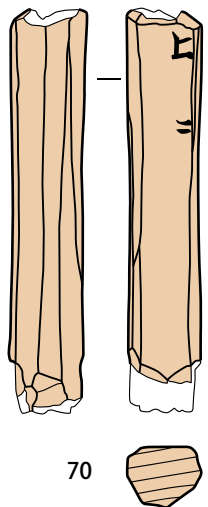
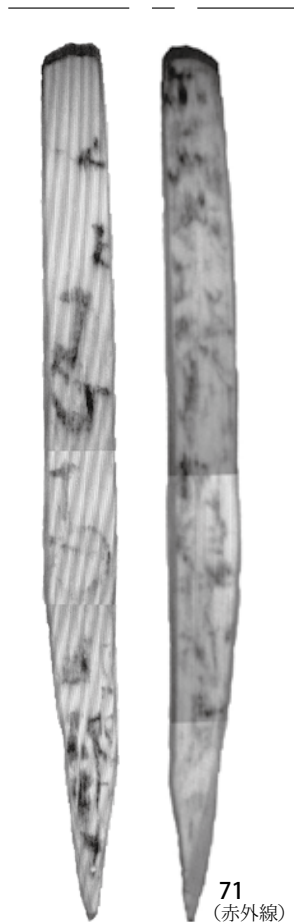
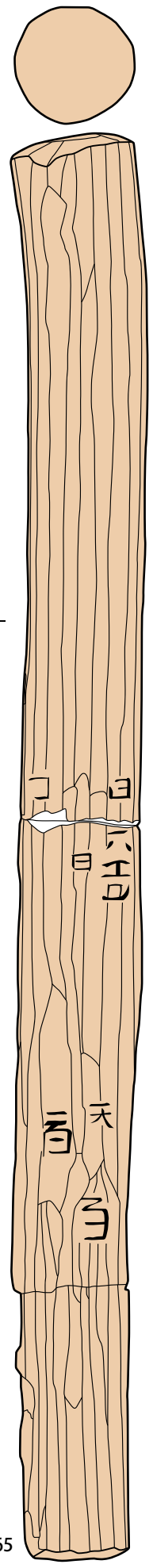
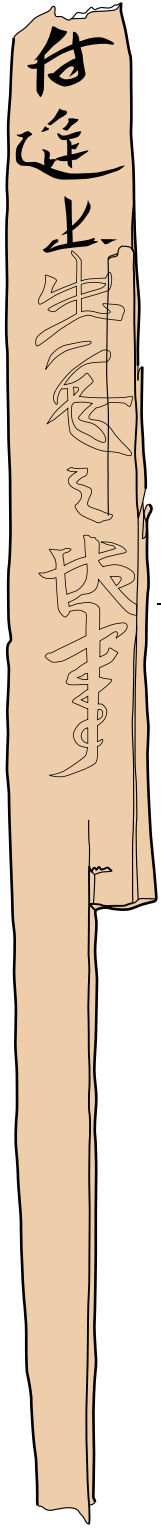
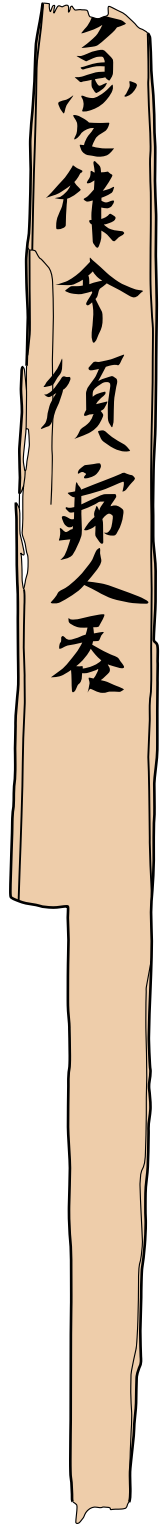
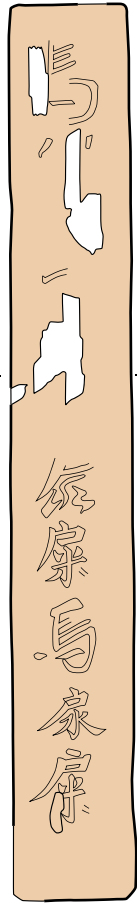
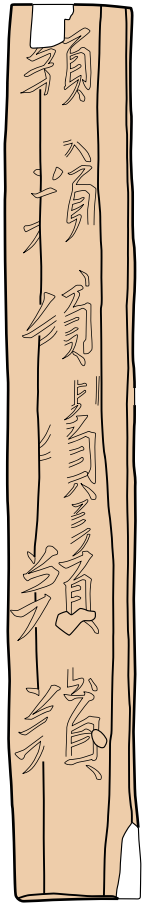
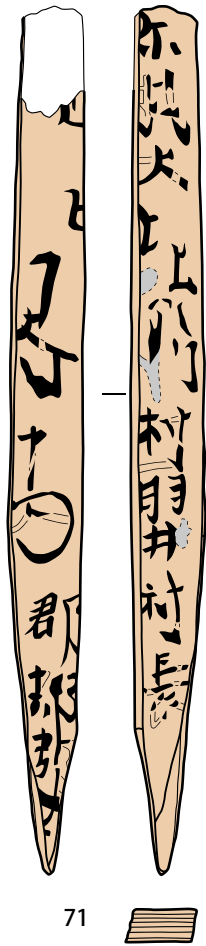
木簡図版 11



《第 36 ~ 64 号木簡 2 (第 24 次調査)》



《第 65・68～71 号木簡 1 (第 24・34 次調査)》




墨の滲み

0 5cm

図:2/3

《第 65・68～71 号木簡 2 (第 24・34 次調査)》





77 (赤外線)



76



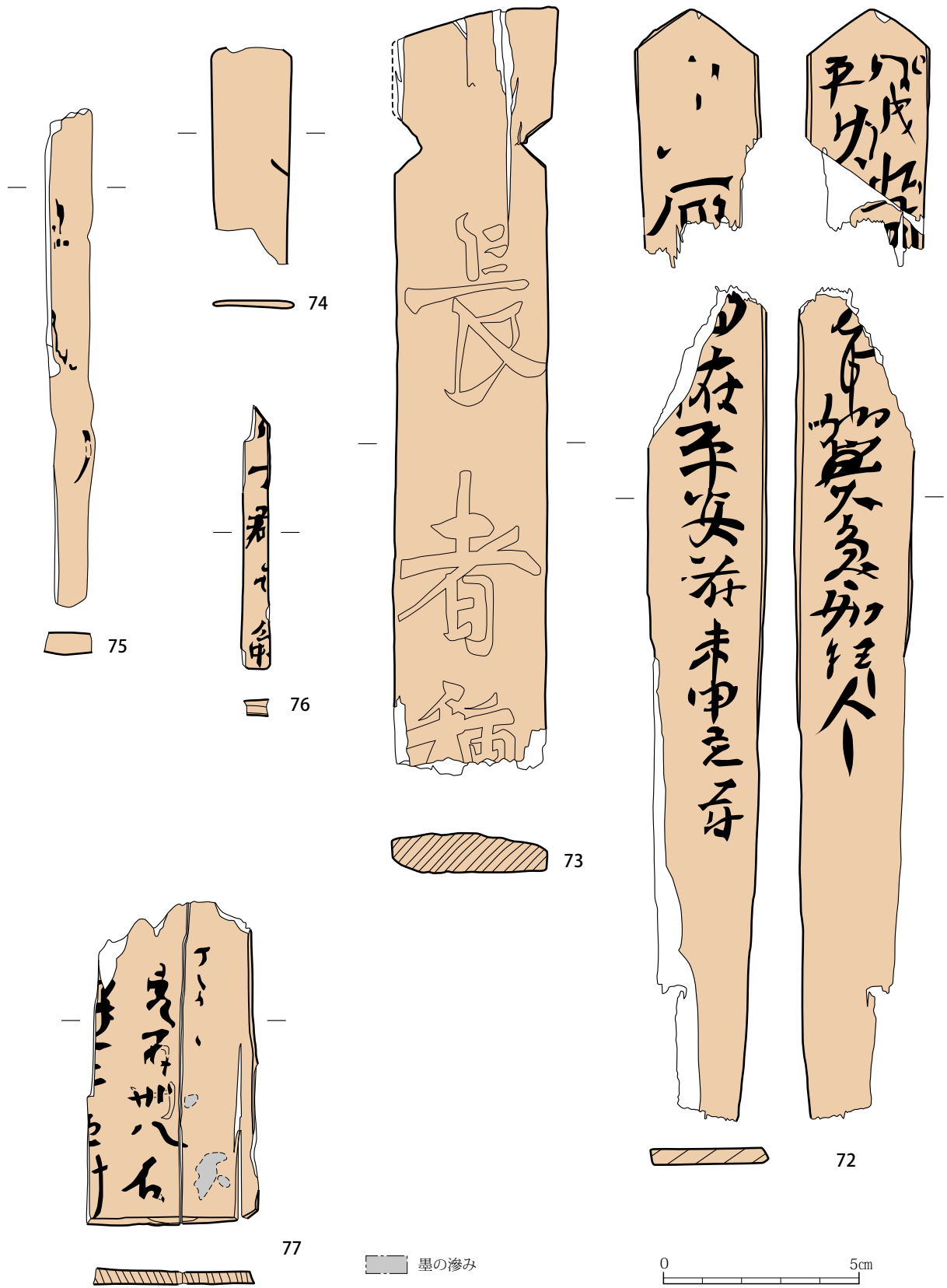
77



73




72 (2/3)  
撮影:中村



《第 72 ~ 77 号木簡 2 (第 37・38・40・41 次調査)》



78



78底部(2/3)

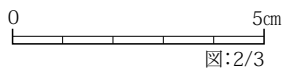
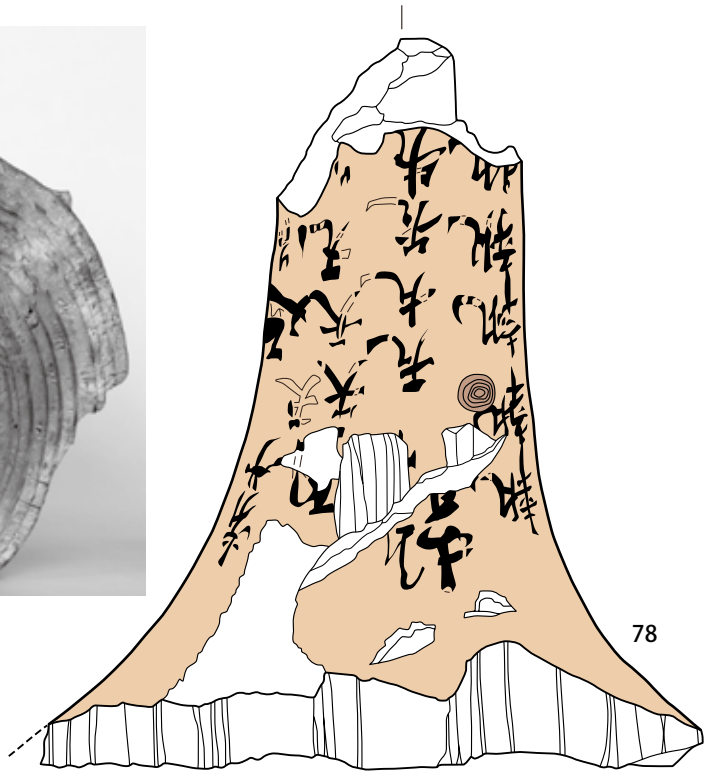


図:2/3




78

● 節

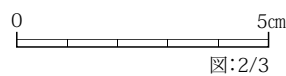
《第78号木簡1 (第41次調査)》



木簡圖版 17



78 展開見取図




78 倒位 (2/3)



78 倒位(赤外線)

《第 78 号木簡 2 (第 41 次調査)》



S=2/3

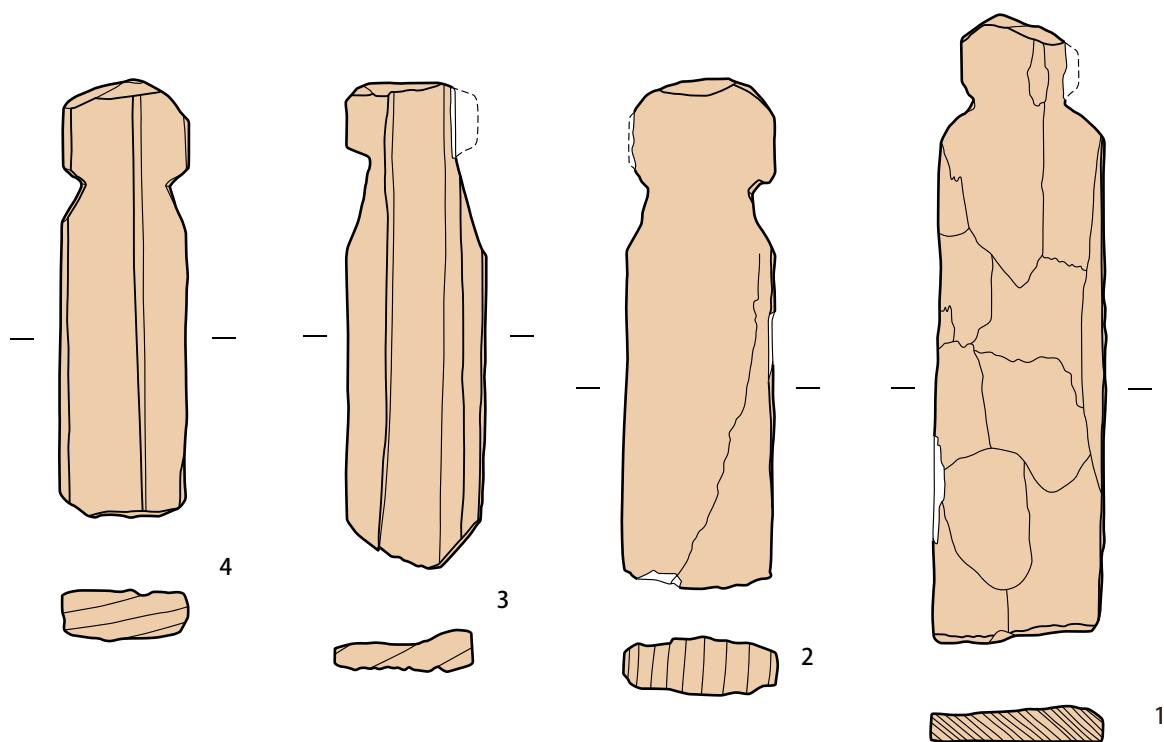


図:2/3



本文編収載木簡の補足と訂正

頁	木簡	項目	訂正 (朱字部分)
15 下	第三号	法量	355 × 42 × 6
16 上	第五号	法量	205 × 29 × 8
19 下	第一五号	法量	(216) × 25 × 6
20 上	第一八号	法量	71 × 6 × 4 下端は最終的に折れる。表裏面とも二次加工時に文字が一部削り取られる。内容は表面が「敷」「貢」「上」などの習書。
21 上	第二二号	积文	〔家家カ〕 □□□□ □□□□ 〔上カ〕
21 上	第二四号	积文	〔 〕 〔 〕
22 上	第三三号	积文	・〔 〕□□□□□ ・〔 〕□□□□□ ・〔 〕□□□□□
22 下	第三六号	法量	(236 + 29) × 32 × 9
22 下	第三七号	解説	上下両端・右辺削り。左辺割れ。表面右側、二次的に削り取られる。墨は薄い。

頁	木簡	項目	訂正
24 上	第四七号	积文	〔家家カ〕 □□□□□ □□□□□ □□□□□
25 上	第五八号	积文	〔 〕 〔 〕
27 下	第七一号	积文	〔井大カ〕 尔□□□□□ □□□□□ 〔両両カ〕 郡郡郡□
30 上	第七七号	木取	有 有 有 〔道カ〕
30 上	第七八号	积文	丸□〔天カ〕 道 大天道□ 天□自□ 天□□□ 天□□□ 天□□□ 劣少 天 遠道 □天 无□ 失天 无□ 无无先先 无无先先 无无先先 无无先先

宮城県多賀城跡調査研究所資料Ⅱ

多賀城跡木簡Ⅰ 図版編

平成二四年三月二六日 発行

発行者 宮城県多賀城跡調査研究所

多賀城市高崎一―二二―一

TEL〇二二―三六八―〇二〇二

印刷 株式会社 仙台紙工印刷

仙台市宮城野区苦竹三丁目一―四